Formée progressivement par les dépôts d'alluvions autour d'un gros amas rocheux, l'île de Chaillac est la plus importante de toutes celles de la Vienne.

Avec ses 48 ha et ses 2km et demi de long elle est aussi la seule régulièrement habitée de notre région, et ce depuis bien longtemps : des hommes y séjournaient déjà, peu après sa formation, il y a 7 ou 8000 ans…

Chacun des grains de sable ou de limons, chacun des cailloux qui la composent, charriés par les eaux au cours des millénaires vient d'un endroit précis du Limousin.

Dernier cadeau de la rivière avant sa sortie vers les plaines du Poitou-Charentes, l'île de Chaillac est au carrefour des milieux naturels et des espèces sauvages de la vallée. Elle est un bon témoin des pratiques humaines, des efforts faits, et de ceux qui restent à faire, pour l'amélioration de la qualité des eaux et aussi pour réduire et supprimer nos déchets.

On y décèle aussi l'évolution de la biodiversité, le maintien ou le retour de certaines espèces (la loutre), la raréfaction ou la disparition de bien d'autres (les truites), mais aussi l'essor des invasives, plantes, mollusques, insectes ou vertébrés (le ragondin).

Les divers projets qui y seront mis en place dans les années qui viennent devront tous concourir à la préservation des véritables trésors que sont l'eau et les milieux aquatiques.



Conception - réalisation : CREN Limousin

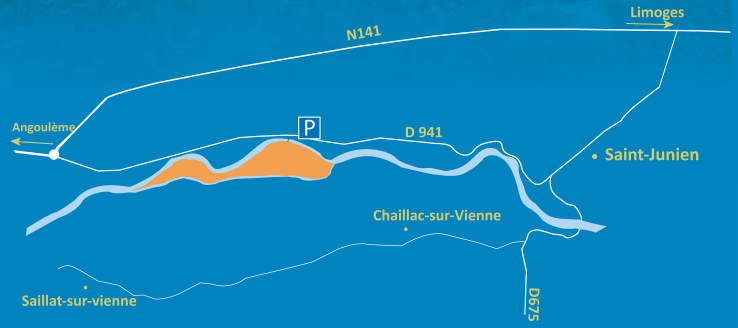

L'île de Chaillac est la propriété de la Communauté de communes Vienne Glane. Elle est accessible en permanence.
Un sentier aménagé permet aux promeneurs d'en faire le tour et de découvrir les trésors évoqués dans cette plaquette.

Les diverses réalisations et les divers projets en cours ou prévus sur le domaine bénéficient de l'aide technique ou financière de l'Europe, l'Etat, la Région Limousin, l'Agence de l'eau Loire Bretagne et le Syndicat d'Aménagement du Bassin de la Vienne.

Pour plus de renseignements :

Conservatoire Régional
des Espaces Naturels du Limousin
6 ruelle du Theil - 87510 Saint-Gence
Tel : 05 55 03 29 07 Fax : 05 55 03 29 30
www.conservatorielimousin.com
info@conservatoirelimousin.com

Communauté de communes
Vienne Glane
1, avenue Voltaire - BP 58 - 87200 Saint Junien
Tel. : 05 55 02 14 60 - Fax : 05 55 02 19 24
communautedecommunesvienne.glane@wanadoo.fr
www.cc-vienneglane.fr

Plaquette réalisée avec le concours financier de :

Crédit photos : CREN Limousin excepté le Chevalier guignette par Arto JUVONEN (www.birdphoto.fi)

La Grande Ile de Chaillac-sur-Vienne (87)



Le dernier cadeau de la Vienne avant sa sortie du Limousin

A la découverte des trésors de l'île

Les boisements anciens

Ce sont les restes de la forêt originelle. Sans intervention humaine, les frênes, vergnes, tilleuls, érables, saules et chênes couvriraient toute l'île. Au premier printemps des nappes de fleurs s'y succèdent ; c'est le moment d'y rechercher les grappes roses de la Corydale solide (ci-dessus).
En hiver, la bécasse y est fidèle aux mêmes lieux de repos.

Les ilôts

Escortant la grande île, ils bougent comme elle au fil des crues, ils sont le refuge de nombreux animaux.

La fée électricité

Le barrage de Roches fournit une partie de l'énergie d'une entreprise de Saillat sur Vienne qui recycle du papier pour en faire du carton.
A ses pieds, accrochés au fond de l'eau, flottent de gros massifs de potamots au vert un peu fluorescent.

La ferme et sa cour

Elle est posée sur un tertre, hors d'atteinte des plus hautes eaux.
Nos ancêtres pré-historiques y goûtaient déjà les richesses naturelles abondantes, la douceur du climat et la sécurité d'un petit monde à part du monde.
La construction de ces bâtiments a débuté au XVIIIe siècle

La roue tourne… pour une nouvelle vie

Elle qui s'étiolait, devenue inutile, dans une usine de Saint-Junien, remonte maintenant l'eau de la Vienne et donne naissance à tout un petit monde, une artère de vie. Les animaux y viennent s'abreuver et les libellules ont trouvé là un paradis juste pour elles.



Le pavillon des amoureux

Posé sur la proue de l'île, il n'avait probablement d'autres fonctions que d'alimenter les rêves de ses visiteurs et visiteuses. Nulle part en Limousin on est plus près de l'océan…
La pointe, si fine au milieu des eaux profondes, s'allonge un peu chaque année avec l'apport de nouvelles alluvions.



Le Chevalier guignette

Un échassier, si petit pourtant. Un trotte menu qui parcourt les rives sableuses en hochant nerveusement de la queue.
Quand il part en poussant ses « vit, vit, vit, vit », on remarque son vol saccadé et ses ailes toujours portées basses.

Murs, mûres

Deux très longs murs protégeaient l'île des crues les plus fortes.
La végétation les a envahis petit à petit ; des grands arbres et des ronciers touffus qui font le bonheur des oiseaux et des amateurs de confiture.

La grand' mare

Lorsque la Vienne est très haute, l'eau s'infiltre à travers le sol sablonneux et la remplit en quelques heures. La baisse des eaux n'y laisse subsister que de rares petites flaques. Les Colverts y font leur nid et, la nuit venue, de nombreuses chauves souris sorties des trous d'arbres alentour y chassent les insectes.

Les bancs de sable et de gravier

Aucun de ces cailloux n'est semblable à un autre. C'est qu'ils viennent de loin, roulés depuis des millénaires par les eaux de la Vienne. En fin d'été, ils se couvrent parfois d'une multitude de plantes qui se dépêchent de faire leurs graines avant d'être à nouveau submergées pour de longs mois.

On a marché sur la rive

Sur une petite crique limoneuse, les traces de la loutre (sur la gauche) ont croisé celles du blaireau (à droite).

L'Agrion de Mercure

Du messager des Dieux, ces petites libellules devenues rares portent simplement le casque, sous forme d'un dessin qui orne le premier segment de leur abdomen.

Le Souchet brun

Il faut presque ramper pour apprécier les nuances grises et brunes de ses épillets.